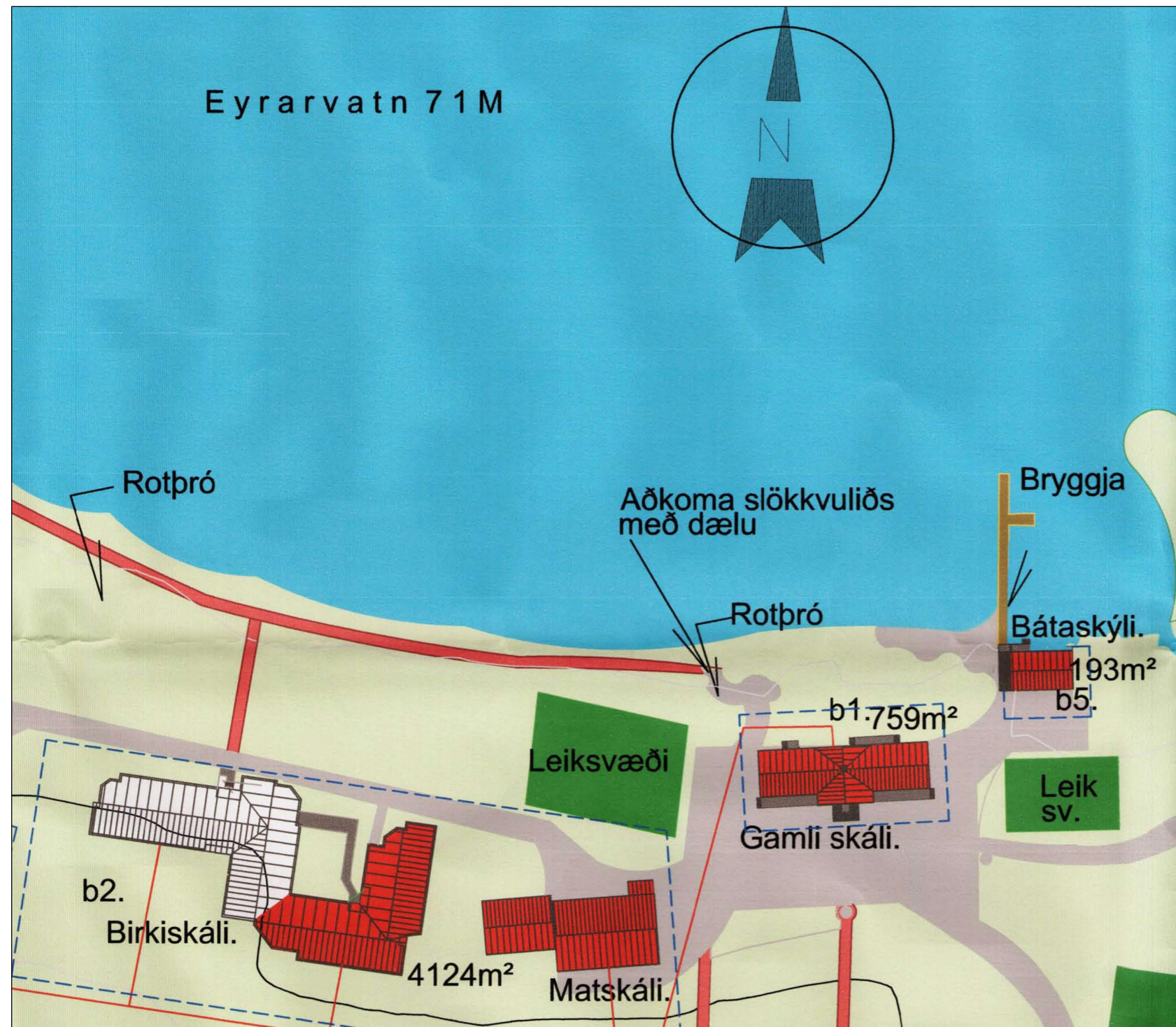
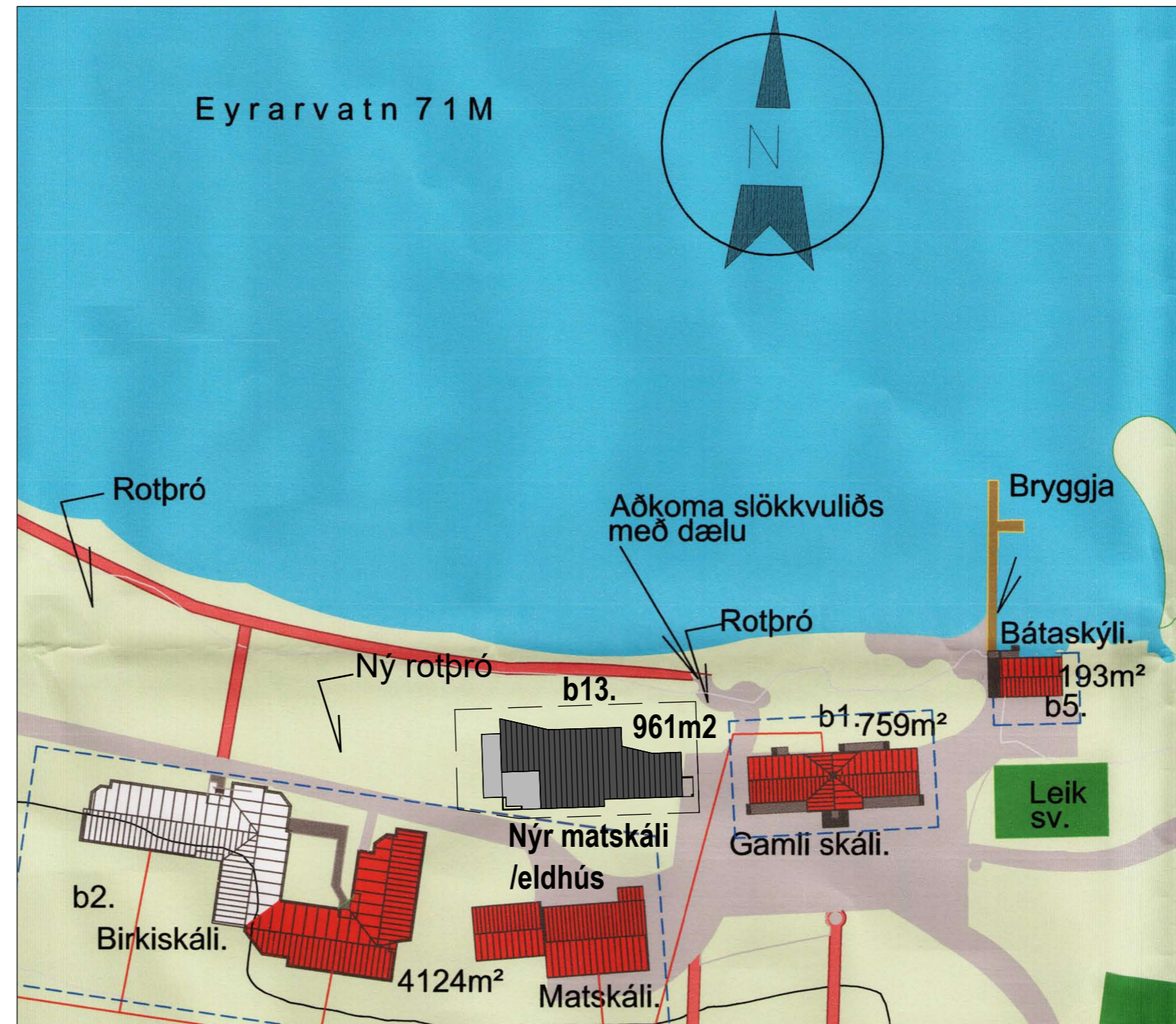


# VATNASKÓGUR, DEILISKIPLAGSBREYTING, HVALFJARÐARSVEIT



Hluti gildandi deiliskiplags fyrir Vatnaskóg sem samþykkt var í sveitarstjórn 10.6.2008 Mkv. 1:500



Tillaga að breyttu deiliskiplagi fyrir Vatnaskóg Mkv. 1:500

## ALMENNIR SKILMÁLAR:

Skiplagssvæðið takmarkast við lóðamörk landsins sem er afgirt með fjárheldri girðingu. Landið er 223 Ha að stærð og er notað til útivistar og skógræktar af KFUM sem rekur þar frístundabúðir fyrir ungmenni.

Svæðið er að mestu kjarr og skógi vaxið land við suðurströnd Eyrarvatns og Þórisstaðavatns. Til suðurs markast landið af Saurbæjarhálsi og Þverhjúkum. Göngustígar liggja um mest allt svæðið. Talsverð byggð er á svæðinu, samkomuhús, svefnskálar, íþróttahús og kapella. Gatnatenging er við Hvalfjarðarveg. Meginbyggð er á svæði við vatnið, en auk þess er komið fyrir byggingarreitum víðs vegar um landsvæðið þar sem fyrirhugað er að byggja ýmis smærri mannvirki og kofa. Á megin byggingarsvæði svæðisins er heimilt að byggja nær vatninu en 50 metra, enda er þar talsverð byggð fyrir.

## BREYTING FELST Í:

Þar sem nú er merkt leiksvæði á samþykktu deiliskiplagi milli núverandi matskála og gamla skála er fyrirhugað bygging fyrir nýjan matskála og eldhús. Þetta nýja hús er byggt á megin byggingarsvæði svæðisins. Nýja húsið stendur í línu við Gamla skála og nánast í línu við þann hluta Birkiskála sem tekin var í notkun árið 2018. Komið verður fyrir nýrri rotþró vestan megin við nýjan matskála.

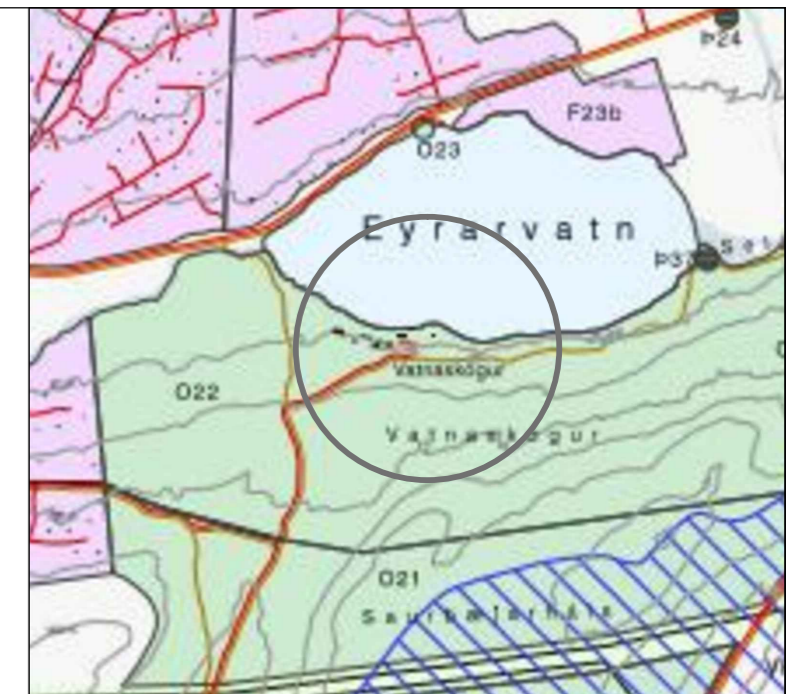
## NÝR BYGGINGAREITUR:

Fyrirhugað bygging yrði með líku svipmóti og nálægar byggingar. Röskun á birkiskógi verður bundin við staðsetningu byggingar og útsýnisáttir út á Eyrarvatn. Á því svæði sem fyrirhugaður byggingareitur verður standa í dag næstum 50 tré, aðallega plöntuð greni-og furutré en minna af nátturulegu birki. Í samstarfi við Skógrækt ríkisins var plantað árið 2020 alls 2200 nýjum greni- og furutrjám austar á svæðinu. Þessi plöntun var gerð til að tengja saman greni og furulundi sem þar standa stakir og mun gefa svæðinu heillegra yfirbragð.

## HELSTU STÆRÐIR:

BYGGINGA REITUR NR	BYGGINGA REITUR STÆRÐ	NÝ BYGGING STÆRÐ	NÝTING
B13	961m <sup>2</sup>	435m <sup>2</sup>	0,45

Að öðru leiti gilda skilmálar eldra deiliskiplags



HLUTI AÐALSKIPLAGS HVALFJARÐARSVEITAR 2008-2020

## SKÝRINGAR:

- byggingarreitur
- nýr byggingarreitur

Deiliskiplagsbreyting þessi sem fengið hefur meðferð í samræmi við ákvæði 1.mgr.43.gr. skiplagslaga nr.123/2010 var samþykkt í \_\_\_\_\_

\_\_\_\_\_ þann \_\_\_\_\_ 20\_\_

Tillagan var auglýst frá \_\_\_\_\_ 20\_\_  
með athugasemdarfesti til \_\_\_\_\_ 20\_\_

Auglýsing um gildistöku breytingar var birt í B-deild Stjórnartíðinda þann \_\_\_\_\_ 20\_\_

verkheiti.:

Vatnaskógur

verkhli.:

Skýringaruppdráttur

mkv.:	1:500
dags.:	9.9.19
hannað.:	GG/PRV
teiknað.:	PRV
blaðstærð.:	A2

Guðmundur Gunnlaugsson, arkitekt FAÍ  
kt: 190554-3419  
Teiknistofan Archus slf, Stórhöfða 17.  
110 Reykjavík. s: 567 7735 gsm: 898 7894  
gg@archus.is - www.archus.is

samp.:

teikn.nr.:

18-03